PLOCHY S ROZDÍLNÝM ZPŮSOBEM VYUŽITÍ

barva	písmeno	číslo	popis
			nad plochou s vyvolaní plochy s rozdílným způsobem využití zůstává zachovány tyto kódy:
			Plochy bydlení v rodinných domech (BR)
			Plochy bydlení v bytových domech (BD)
			Plochy rekreace rodinné (RR)
			Plochy rekreace hromadné (RH)
			Plochy občanského vybavení (O) a veřejná správa a administrativa c církevní zařízení neziskové d obchodní prodej, ubytování a stravování k kulturní a společenská zařízení s sportovní zařízení v veřejná služba x kulturní a společenská zařízení z zdravotní péče w veřejná služba
			Plochy veřejných prostranství (VP)
			Plochy smíšené obytné (SO)
			Plochy dopravní infrastruktury silniční (DS) k stavby a zařízení pozemních komunikací p stavby a zařízení pro dopravu v klidu
			Plochy technické infrastruktury (TI) c čištění a odvádění odpadních vod e výroba a rozvod tepla, energií j zásobování pitnou vodou l telekomunikace r zlikvidování odpadu
			Plochy výroby drobné (VD)
			Plochy výroby zemědělské (VZ)
			Plochy výroby průmyslové (VI)
			Plochy zelené ostatní (ZO)
			Plochy vodní a vodohospodářské (VH)
			Plochy vodní a vodohospodářské - specifické (WX)
			Plochy zemědělské - trvalé trávní porosty (ZL)
			Plochy zemědělské - orná půda (ZO)
			Plochy zemědělské - zahrady a sady (ZZ)
			Plochy lesní (L)
			Plochy přírodní (P) i na pozemcích PUPFL n na pozemcích vodní plochy o na pozemcích ZPF plochy w na pozemcích ZPF
			Plochy smíšené nezast. území (SN)
			Plochy smíšené nezast. úz. ve Z.zóně CHKO (SZ) i na pozemcích PUPFL n na pozemcích vodní plochy o na pozemcích ZPF plochy

HRANICE A KORIDORY

- Hranice katastrálního území
- Hranice zastavěného území k datu 23.08.2020
- Hranice zastavitelné plochy
- Hranice ploch přestavby
- Hranice sedlních ploch se změnou v území
- Koridor prvků ÚSES (funkčnost)
- Koridor prvků ÚSES (částečná funkčnost)

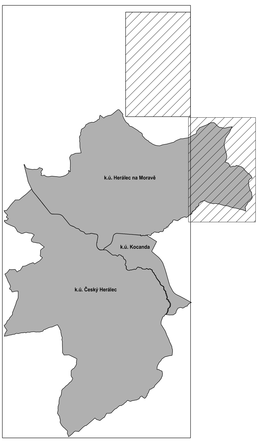

VYZNAČENÍ VÝŘEZU VE VZTAHU K ŘEŠENÉMU ÚZEMÍ

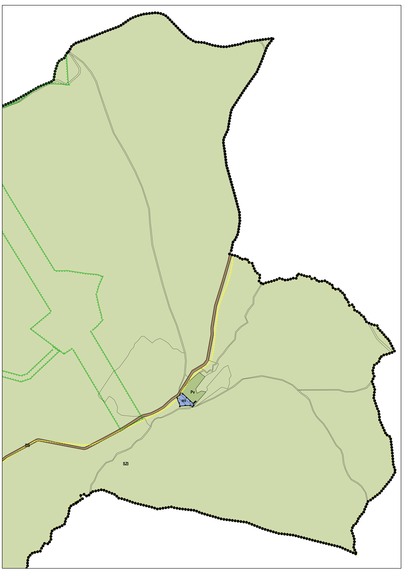

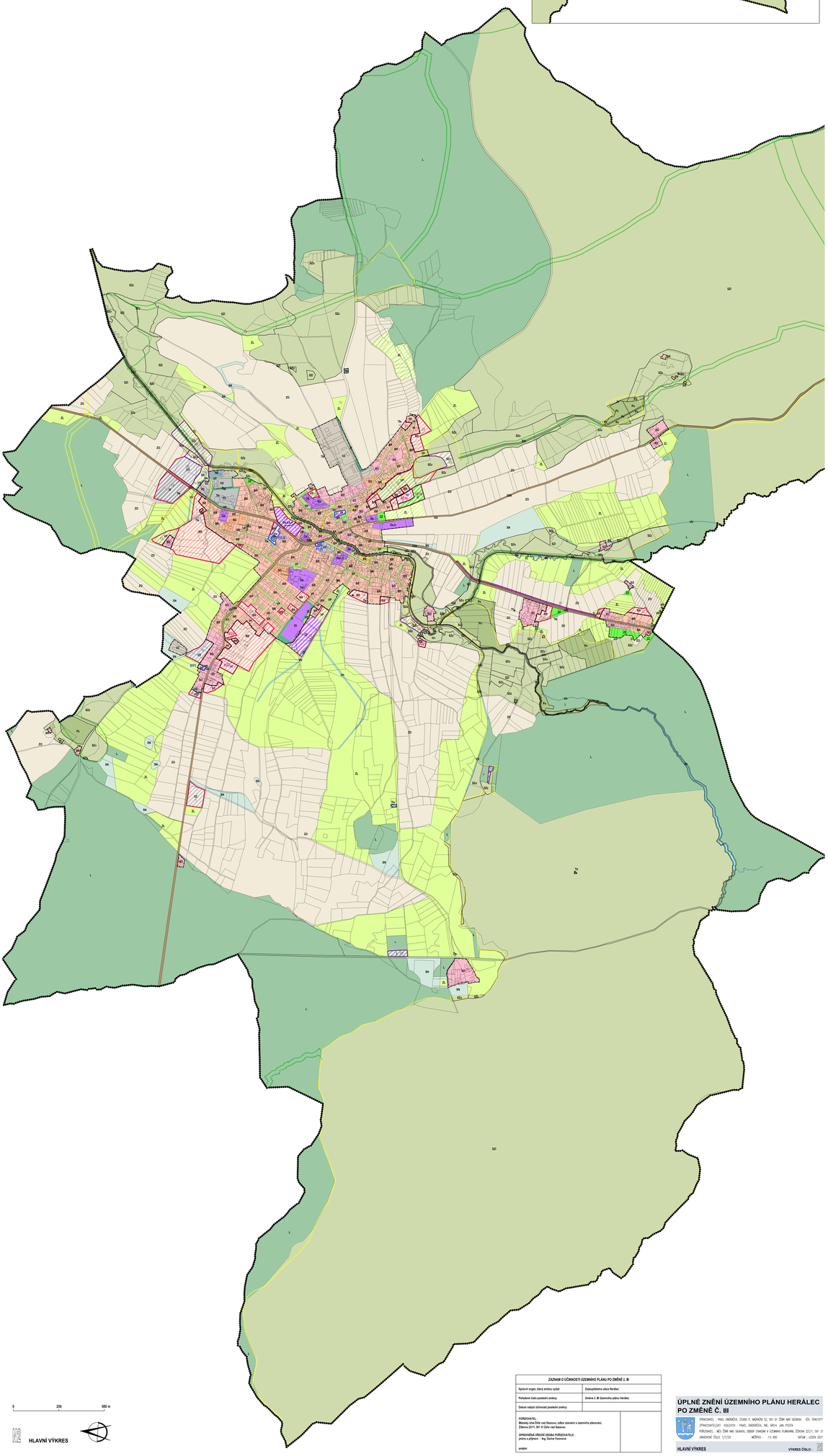

0 250 500 m

HLAVNÍ VÝKRES

ZÁZNAM O ÚČINNOSTI ÚZEMNÍHO PLÁNU PO ZMĚNĚ Č. III

Správní orgán, který změnu vydal:	Zastupitelstvo obce Heráleс
Pořadové číslo platné změny:	Změna č. III Územního plánu Heráleс
Datum nabytí účinnosti poslední změny:	

POŘIZOVATEL:
Městský úřad Žďár nad Sázavou, odbor stavební a územního plánování, Žižkova 2211, 591 31 Žďár nad Sázavou

OPRÁVněná ÚŘEDNÍ OSOBA POŘIZOVATELE :
jméno a příjmení : Ing. Darina Farionová

podpis

ÚPLNÉ ZNĚNÍ ÚZEMNÍHO PLÁNU HERÁLEC PO ZMĚNĚ Č. III

ZPRACOVATEL : PAVEL ONDRÁČEK, STUDIO P, MORAČIN 52, 591 01 ŽĎÁR NAD SÁZAVOU IČO: 70401977
ZPRACOVATELÉ : KOLLERTA : PAVEL ONDRÁČEK, ING. ARCH. JAN PUSTA
POŘIZOVATEL : MĚSTSKÝ ÚŘAD NAD SÁZAVOU, ODBOR ÚZEMNÍHO PLÁNOVÁNÍ, ŽIŽKOVA 2211/1, 591 31 ŽĎÁR NAD SÁZAVOU
DATUM : LEDEN 2021
ZAKÁZKOVÉ ČÍSLO : 1/17/20 MĚŘÍTKO : 1:5 000

HLAVNÍ VÝKRES VÝKRES ČÍSLO : 02