PLOCHY S ROZDÍLNÝM ZPŮSOBEM VYUŽITÍ

dostavá	zástavební plocha		nadřazená / smíšená plocha s rozdílným způsobem využití	kód plochy
ostatní	smíš.	bydlení		
			Plochy bydlení v rodinných domech (BR)	
			Plochy bydlení v bytových domech (BH)	
			Plochy rekreace rodinná (RR)	
			Plochy rekreace hromadná (RH)	
			Plochy občanského vybavení (O)	
		a	veřejná správa a administrativa	
		c	církevní zařízení nezřízení	
		d	obchodní prodej, ubytování a stravování	
		k	kulturní a společenská zařízení	
		s	sportovní zařízení	
		v	nevýrobní služby	
		x	kulturní a společenská zařízení	
		z	zdravotní zařízení	
			Plochy veřejných prostranství (VP)	
			Plochy smíšené obytné (SO)	
			Plochy dopravní infrastruktury silniční (DI)	
		k	stavby a zařízení pozemních komunikací	
		p	stavby a zařízení pro dopravu v klidu	
			Plochy technické infrastruktury (T)	
		c	čištění a odvádění odpadních vod	
		e	zásobování elektrickou energií	
		g	zásobování plynem	
		t	telekomunikace	
		z	zásobování vodou	
			Plochy výroby drobné (VD)	
			Plochy výroby zemědělské (VZ)	
			Plochy výroby průmyslové (VI)	
			Plochy zeleně soukromé (ZI)	
			Plochy vodní a vodohospodářské (VH)	
			Plochy vodní a vodohospodářské - specifické (WX)	
			Plochy zemědělské - trvalý travní porosty (ZL)	
			Plochy zemědělské - orná půda (ZO)	
			Plochy zemědělské - zahrady a sady (ZZ)	
			Plochy lesní (L)	
			Plochy přírodní (P)	
		i	ne pozemcích PUPFL	
		v	na pozemcích vodní plochy	
		n	na pozemcích ZPF plocha	
		x	na pozemcích ZPF	
			Plochy smíšené nezast. území (SN)	
			Plochy smíšené nezast. úz. ve Zvlč-H CHKO (SZ)	
		i	ne pozemcích PUPFL	
		v	na pozemcích vodní plochy	
		n	na pozemcích ZPF	

DOPRAVNÍ ZAŘÍZENÍ

dostavá	zástavební plocha		
ostatní	smíš.	bydlení	
			Silnice II. třídy
			Silnice III. třídy
			Místní komunikace
			Účelová komunikace
			Pěší komunikace
			Autobusová zastávka
			Parkoviště
			Řadové garáže

HRANICE, OCHRANNÁ A BEZPEČNOSTNÍ PÁSMA, OSTATNÍ

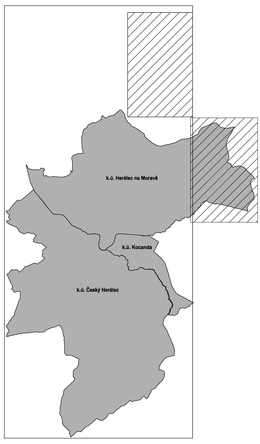
dostavá	zástavební plocha		nadřazená / smíšená plocha s rozdílným způsobem využití
ostatní	smíš.	bydlení	
			Hranice řešeného území
			Hranice katastrálního území
			Hranice zastavěného území k datu 25.03.2021
			Hranice zastavěné plochy
			Hranice ploch přestavby
			Hranice ostatních ploch se změnou v území
			Ochr. pásmo vzdušných a jiných zařízení s vydanými rozhodnutí
			Ochranné pásmo silnic II. a III. třídy
			Ochr. pásmo elektronického komunikačního zařízení stanovišť Šrotínek
			Ochranné pásmo vodního zdroje I. stupně
			Ochranné pásmo vodního zdroje II. stupně
			Hranice aktivní zóny Q 100
			Bezpečnostní pásmo VTL plynovodu
			Bezpečnostní pásmo dvojitého usmrcení VTL plynovodu
			Vysokotlaký plynovod
			Středotlaký plynovod
			Zařízení dvojitého usmrcení VTL plynovodu
			Radioreléová trasa
			Průchozní bezírka
			Poddolované území
			Vzdálenost 50 m od hrotnice lesa
			Lokální hranice negativních vlivů od areálů zemědělské výroby
			Lokální hranice negativních vlivů od ČOV
			Hranice návrhu protipovodňových opatření (prvků GAP - GAP Z toku nad Bělanou, Povodí Moravy s.s.)

PLOCHY ÚSES

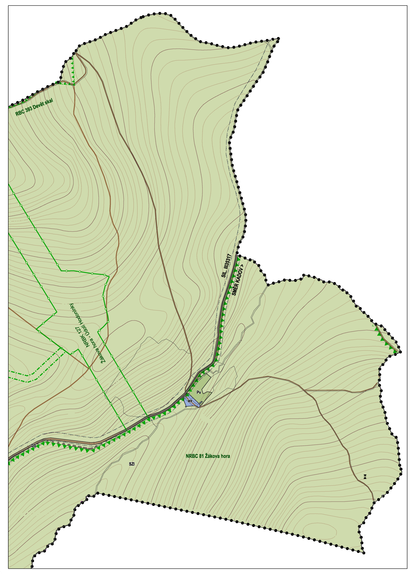
	Nadregionální biocentrum
	Nadregionální biokoridor
	Regionální biocentrum
	Lokální biocentrum
	Lokální biokoridor

PŘÍRODNÍ A KULTURNÍ HODNOTY

		Kulturní památka
		Plochy zvýšeného zemědělského zájmu
		Zákres plošného ochranných památných objektů
		Mísa a sněhy přírodních důlkovitých pohledů a výhledů
		Mísa a sněhy nepřírodních důlkovitých pohledů a výhledů
		Zvlnění
		Vlastní krob, plotní mísa
		Území možných archeologických nálezů
		Pietní pásmo hřbitova
		Biotí ekologická zátěž



VYZNAČENÍ VÝŘEZU VE VZTAHU K ŘEŠENÉMU ÚZEMÍ



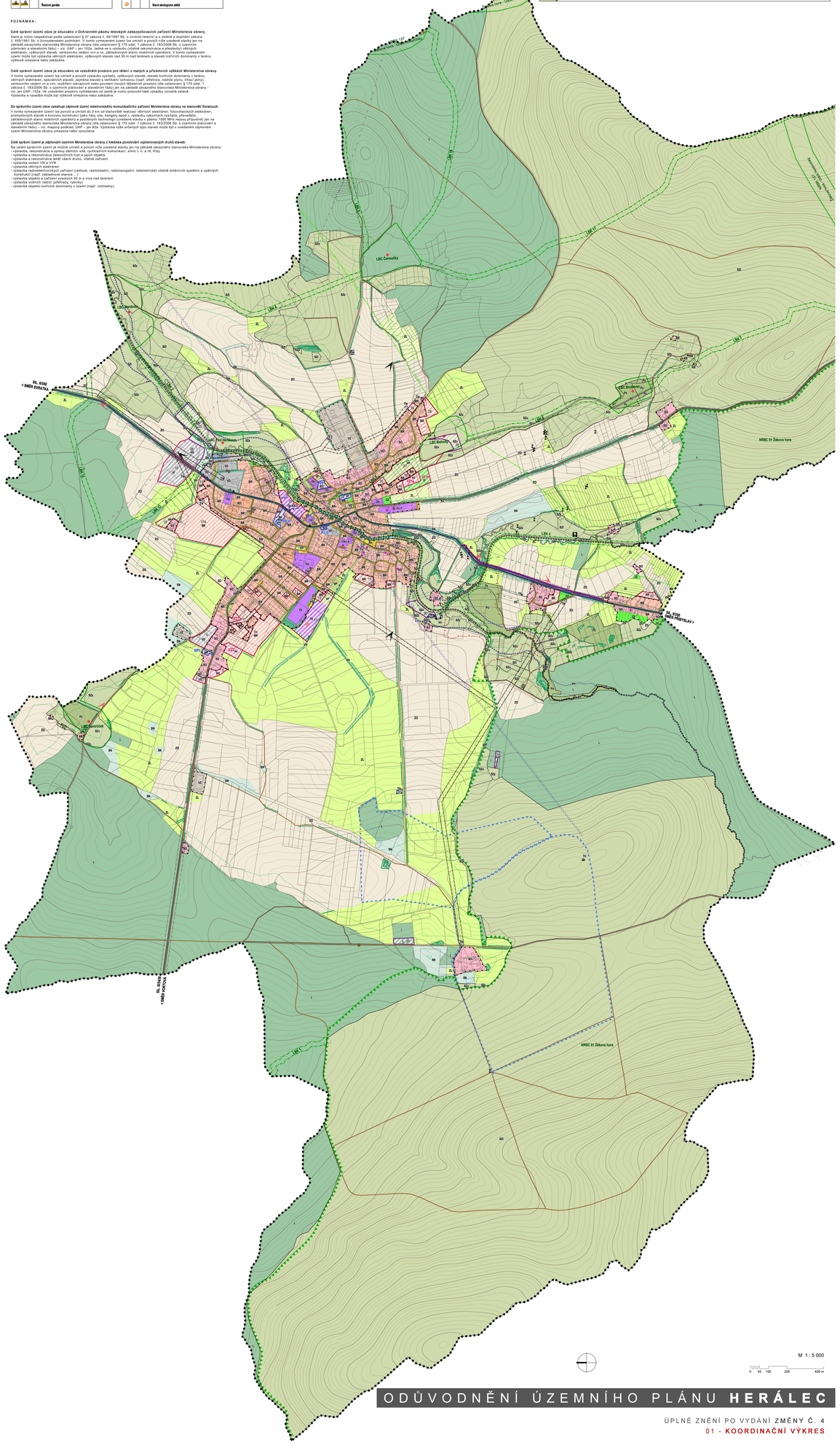
POZNÁMKA:

Celé správní území obce je situováno v Ochranném pásmu letištních zabezpečovacích zařízení Ministerstva obrany, která je nutno respektovat podle ustanovení § 37 zákona č. 49/1997 Sb. o civilním letectví a o změně a doplnění zákona č. 258/2000 Sb. o ochraně veřejného zdraví a o změně některých souvisejících zákonů, ve znění pozdějších předpisů a základě závazného stanoviska Ministerstva obrany (dle ustanovení § 175 odst. 1 zákona č. 183/2006 Sb. o územním plánování a stavebním řádu) – viz. UAP – prv 102a. Jedná se o výstavbu (včetně rekonstrukce a přestavby) věžových elektráren, výškových staveb, venkovního vedení vn a vn., základnových stanic mobilních operátorů. V tomto vymezeném území může být výstavba věžových elektráren, výškových staveb nad 30 m nad terénem a staveb svými svislými dominanty v terénu výškově omezena nebo zakázána.

Celé správní území obce je situováno ve vzdušném prostoru pro létání v malých a přízemních výškách Ministerstva obrany.
V tomto vymezeném území lze umístit a povolit výstavbu vysílačů, výškových staveb, staveb svislými dominanty v terénu, věžových elektráren, větrných elektráren, jejich provozních souborů, staveb a zařízení pro těžbu nerostů, stožárů pro telekomunikační, venkovního vedení vn a vvn, rozšíření stávajících nebo povolení nových těžebních prostorů (dle ustanovení § 175 odst. 1 zákona č. 183/2006 Sb. o územním plánování a stavebním řádu) jen na základě závazného stanoviska Ministerstva obrany - viz. jev UAP -102a. Ve vzdušném prostoru vzhledem od země je nutno posoudit také výsledku výrobní činnost.
Výstavba a výsadba může být výškově omezena nebo zakázána.

Do správního území obce zasahuje výjmové území elektronického komunikačního zařízení Ministerstva obrany ve stanovišti Šrotínek.
V tomto vymezeném území lze povolit a umístit do 5 km od stanoviště realizaci věžových elektráren, fotovoltaických elektráren, průmyslových staveb s kovovou konstrukcí (jako haly, sila, hangáry apod.), výstavbu výškových výstaveb, převaděčů, základnových stanic mobilních operátorů a podobných technologií (uvedená stavby v pásmu 1000 MHz nejsou přípustné) jen na základě závazného stanoviska Ministerstva obrany (dle ustanovení § 175 odst. 1 zákona č. 183/2006 Sb. o územním plánování a stavebním řádu) – viz. mapový podklad, UAP – jev 82a. Výstavba výše uřčených typů staveb může být v uvedeném zájmovém území Ministerstva obrany omezena nebo vyloučena.

Celé správní území je zájmovým územím Ministerstva obrany z hlediska povolování výjmenovaných druhů staveb.
Na celém správním území je možné umístit a povolit níže uvedené stavby jen na základě závazného stanoviska Ministerstva obrany:
- výstavba, rekonstrukce a výrazná změna dálkových kabelových komunikací, silnic I. II. a III. třídy
- výstavba a rekonstrukce železničních tratí a jejich objektů
- výstavba a rekonstrukce letišť všech druhů, včetně zařízení
- výstavba větrných elektráren
- výstavba věžových elektráren
- výstavba radioelektronických zařízení (radiové, radiolokační, radionavigační, telemetrická) včetně anténních systémů a opěrných konstrukcí (např. základnové stanice, ...)
- výstavba objektů a zařízení výsypných 30 m a více nad terénem
- výstavba a rozšíření těžby nerostů a dolů
- výsadba objektů hořících dominanty v území (např. rozhledny)


III/3381 Kvasice – Heršlec
III/3381 Heršlec – Dolní Hradčany
III/3381 Heršlec – Kvasice