



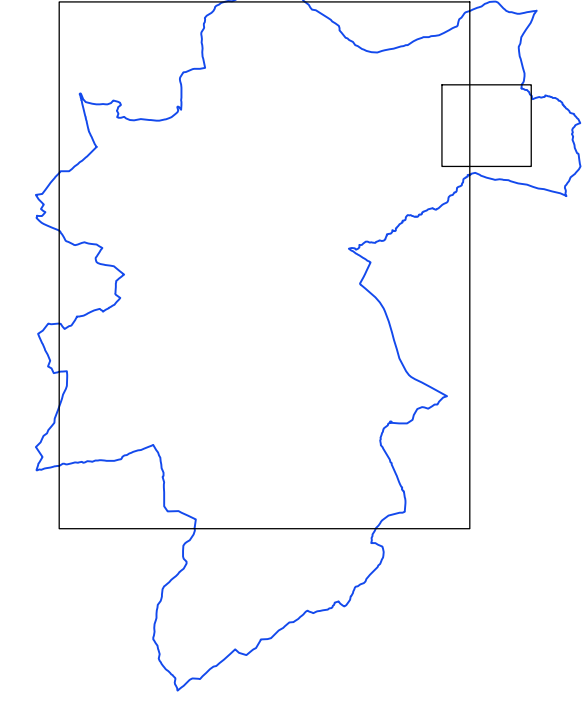


grafická značkování	popis
	ŘEŠENÉ VYMEZENÍ HRANICE VERŠNÉ PROSPĚŠNÝCH OPATŘENÍ
	AKTUALIZOVANÉ VYMEZENÍ HRANICE VERŠNÉ PROSPĚŠNÝCH OPATŘENÍ V ÚJ
	HRANICE ŘEŠENÝHO ÚZEMÍ
	KATASTRANÍ HRANICE

POZVÁMKA :
 - Tabulka legendy Plánu a kóduje s matriční vylučitelní (dle §170 zákona č. 183/2006 Sb.) se v níže uvedených textech - na tyto přílohy se vztahují i předložením právo dle §101 st. zákona a dle se nutí odkazy na paragrafové znění.

SCHEMA UMÍSTĚNÍ VÝŘEZU



ZÁZNAM O ÚČINNOSTI ÚZEMNÍHO PLÁNU	
ORGÁN VYDÁVAJÍCÍ ZMĚNU Č. I ÚP HERÁLEC Zastupitelstvo obce Herálec	
Datum nabytí účinnosti ÚP :
POŘIZOVATEL: Městský úřad Žďár nad Sázavou, odbor rozvoje a územního plánování, Žitkova 227/1, 581 31 Žďár nad Sázavou	
OPRÁVNĚNÁ ÚŘEDNÍ OSOBA POŘIZOVATELE: jméno a příjmení: Ing. Darina Faronová funkce: referent podpis:	

ÚZEMNÍ PLÁN HERÁLEC
ZMĚNA Č. I
 NÁVRH PRO VEŘEJNÉ PROJEDNÁNÍ