PLOCHY S ROZDÍLNÝM ZPŮSOBEM VYUŽITÍ

barva	zobrazení plochy	značka	podm. využití	nové plochy s rozdílným způsobem využití oproti platnému územnímu plánu
				Plochy bydlení v rodinných domech (BR)
				Plochy bydlení v bytových domech (BD)
				Plochy rekreace rodinné (RR)
				Plochy rekreace hromadné (RH)
				Plochy občanského vybavení (O) a veřejná správa a administrativa c církevní zařízení veřejnosti d zařízení služby, obyvatel a dopravní h tělovýchovná zařízení i tělocvična, sportoviště k veřejná služba k kulturní a společenská zařízení l zařízení péče o zdraví n veřejná služba
				Plochy veřejných prostranství (VP)
				Plochy smíšené obytné (SO)
				Plochy dopravní infrastruktury silniční (DS) k stavby a zařízení pozemních komunikací n stavby a zařízení pro dopravu v klidu
				Plochy technické infrastruktury (TI) d čištění a odvádění odpadních vod e zásobování elektrickou energií f zásobování plynem g telekomunikace n zásobování vodou
				Plochy výroby drobné (VD)
				Plochy výroby zemědělské (VZ)
				Plochy výroby průmyslové (VI)
				Plochy zeleně ostatní (Z)
				Plochy vodní a vodohospodářské (VH)
				Plochy vodní a vodohospodářské - specifické (WR)
				Plochy zemědělské - trvalé travní porosty (ZL)
				Plochy zemědělské - orná půda (ZO)
				Plochy zemědělské - zahrady a sady (ZZ)
				Plochy lesní (L)
				Plochy přírodní (P) t na pozemcích PUPFL u na pozemcích ostatní plocha v na pozemcích vodní plocha w na pozemcích ZPF
				Plochy smíšené nezast. území (SN)
				Plochy smíšené nezast. úz. ve 2.zóně CHKO (SZ) s na pozemcích PUPFL t na pozemcích ostatní plocha v na pozemcích vodní plocha w na pozemcích ZPF

HRANICE A KORIDORY

	Hranice řešeného území
	Hranice katastrálních území
	Hranice zastavěného území k datu 12.03.2015
	Hranice zastavěné plochy
	Hranice plochy/koridoru
	Hranice ostatních ploch se změnou v území
	Koridor prvků ÚSES (funkčních)
	Koridor prvků ÚSES (zakázané funkčních)

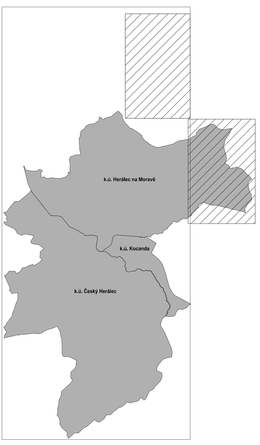

VYZNAČENÍ VÝŘEZU VE VZTAHU K ŘEŠENÉMU ÚZEMÍ

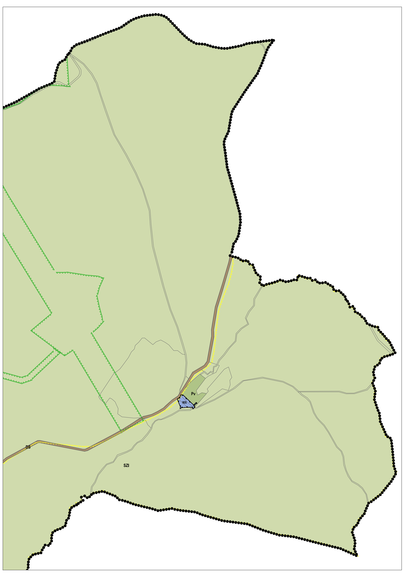

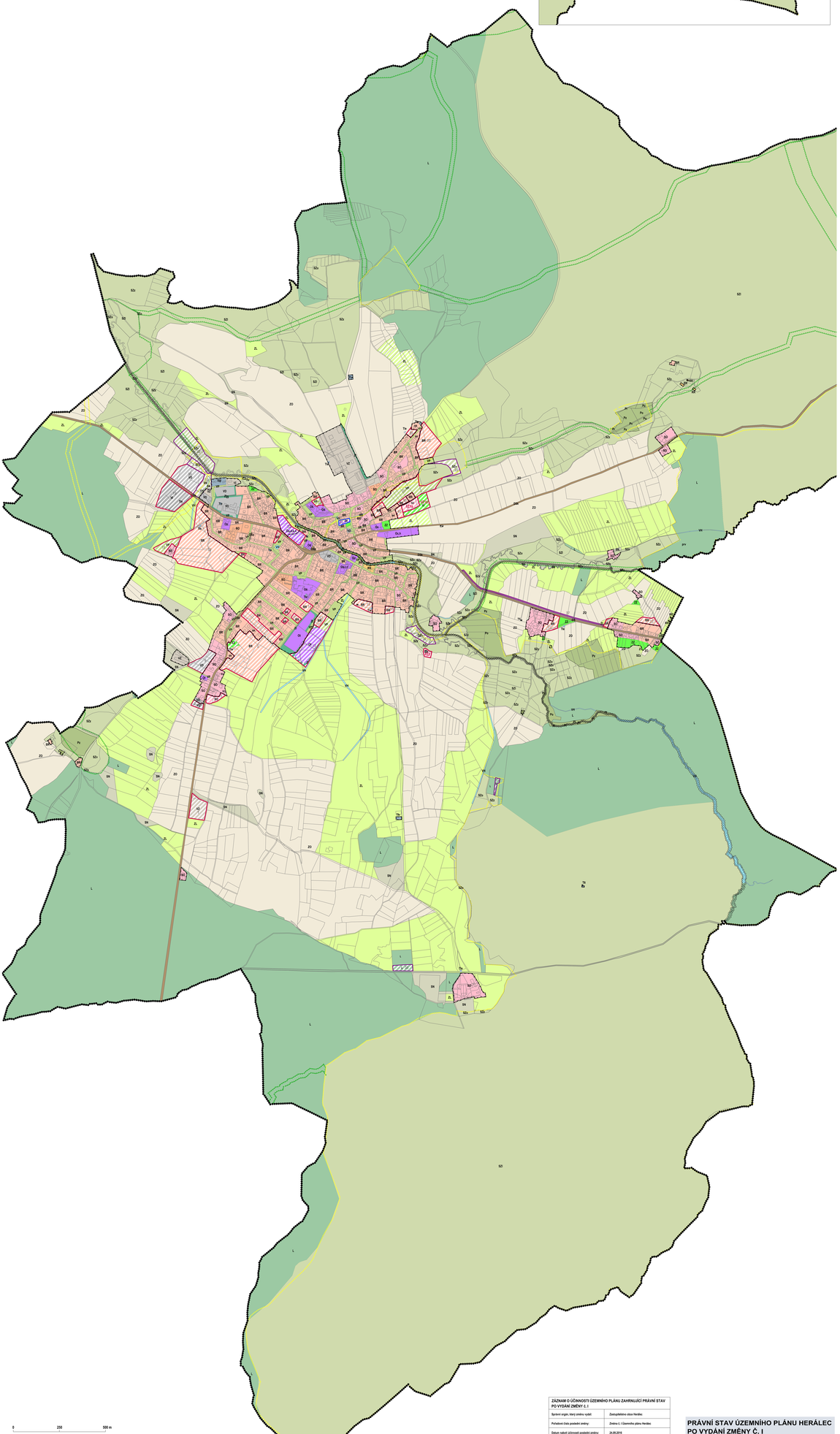

0 250 500 m

HLAVNÍ VÝKRES

ZÁZNAM O ÚČINNOSTI ÚZEMNÍHO PLÁNU ZAHRNUJÍCÍ PRÁVNÍ STAV PO VYDÁNÍ ZMĚNY Č. I

Správní orgán, který změnu vydal:	Zastupitelstvo obce Heráleс
Pořadové číslo poslední změny:	Změna č. I Územního plánu Heráleс
Datum nabytí účinnosti poslední změny:	24.09.2018
POŘIZOVATEL: Magistrát města Zlína nad Dolnou, odbor rozvoje a územního plánování, Štefana 2070, 397 01 Žďár nad Sázavou OPRAVNĚNÁ ÚŘEDNÍ OSOBA POŘIZOVATELE: jméno a příjmení: Ing. Darina Pavlasová funkce: referent podpis:	

PRÁVNÍ STAV ÚZEMNÍHO PLÁNU HERÁLEC PO VYDÁNÍ ZMĚNY Č. I

ZPRACOVATEL : AL. MARÉ, PSOTOVA, STUDIO PL, NEDRAŽÍN 52, 591 01 ŽĎÁR NAD SÁZ. IČ : 13149554
ZPRACOVATELÉ: KOLEČNÝ : AL. MARÉ, HÖFL, JIŘ. PSOTA, PAVEL ONDRÁČEK, AL. MARÉ PSOTOVÁ
POŘIZOVATEL : MĚSTSKÝ MAG SLOHOVÁ, ODBOR ROZVOJE A ÚZEMNÍHO PLÁNOVÁNÍ, ŽÓNOVÁ 2212/1, 591 31
ZAKÁZKOVÉ ČÍSLO : 1/5/15 MĚŘÍTKO : 1:5 000 DATUM : LÉŘ 2016

HLAVNÍ VÝKRES VÝKRES ČÍSLO : 1