

Jelikož se jedná o silniční cyklistické závody, závodníci se budou pohybovat pouze po asfaltových a zpevněných cestách dle mapových podkladů a vždy pouze ve vyznačeném časovém rozpětí v sobotu 18.7.2026 = v případě úseku Cikháj - Herálec - Milovy, 12:10 - 14:35. Po tuto dobu budou dotčené komunikace z bezpečnostních důvodů na základě DIO a za asistence Policie ČR a našich pořadatelů uzavřeny. Křížením trasy bude provoz s opatrností pouštěn nebo na vytvořených průjezdech střídavě jedním pruhem regulovaných pořadatelů v úsecích nad Javorkem směr Daňkovice cca 650m; Tři Studně směr Sklené cca 1,5km; Mílovi směr Křížánky cca 600m. Veškeré podklady k plánovaným omezením včas dodáme Vám i sami budeme distribuovat po trase závodu, abychom společně informovali všechny dotčené na trase a v nejbližším okolí.

Součástí závodu je i nutný motorový doprovod k zajištění bezpečnosti závodu a také v rámci přípravy a úklidu tratí, a to od čtvrtka 16.7. do neděle 19.7. Doprovodná vozidla během závodu budou převážně elektrická.

V pátek odpoledne i v sobotu chystáme doprovodný program ve Vysočina Aréně včetně dětské vyjížďky a závodů.

Při všech našich eventech velmi dbáme na životní prostředí a udržitelnost. Samozřejmostí je tedy úklid celé trasy v co nejkratší době po závodě.

V případě jakýchkoliv dalších informací se na mě neváhejte kdykoliv obrátit.

S pozdravem za ASPR

Lubor Tesař

Technický a sportovní ředitel Direct Road Classics

Tel: +420 608 400 013

Mail: lubor.tesar@roadclassics.cz



ČASOVÉ UZÁVĚRY RC Vयोोčina 18.7.2026 var. 2

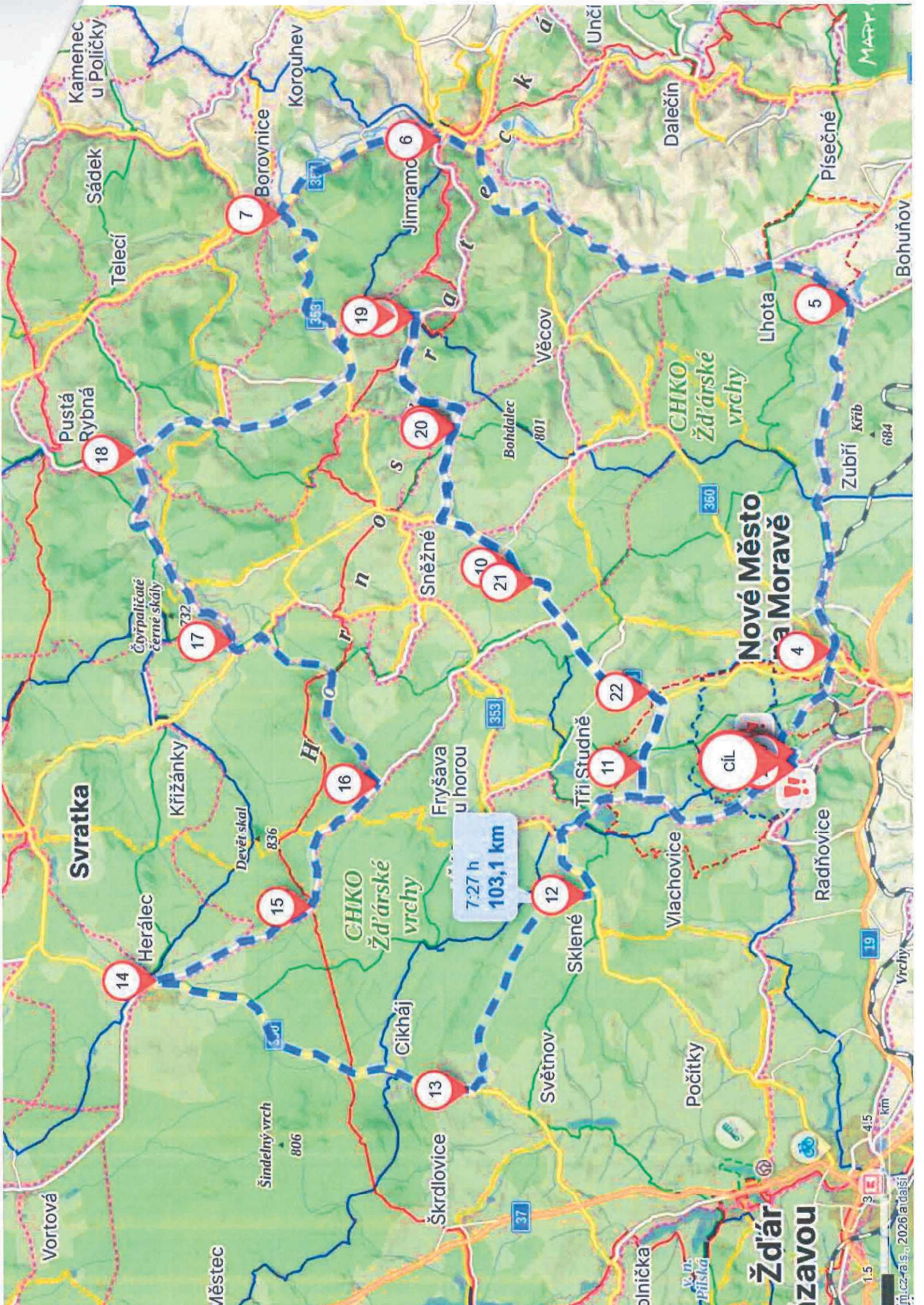
| úsek | předpokládaný průjezd | čas nepoužit protisměr | čas uzavření pro ZUK |
|--|-----------------------|------------------------|----------------------|
| Vयोočina Aréna - NMNM - ostrý start km 3,5 | 11:00 - 11:10 | 10:50 | 11:00 - 11:10 |
| NMNM - Zubř - Vojtěchov - Skalský Dvůr | 11:10 - 11:35 | 10:55 | 11:00 - 11:35 |
| Skalský dv. - Lhota - Míchov - Jimram. Pavlovice | 11:20 - 11:50 | 11:00 | 11:10 - 11:50 |
| Jimr. Pavlovice - křiř. II/360 - Jimramov konec | 11:28 - 12:00 | 11:15 | 11:20 - 12:00 |
| Jimramov - Borovnice - křiř. vlevo Javorek | 11:34 - 12:24 | 11:20 | 11:25 - 12:25 |
| křiř. Javorek - Javorek - Líšná - Vřišť - křiř. II/354 | 11:46 - 12:42 | 11:30 | 11:35 - 12:45 |
| křiř. II/354 - Dědina - Pasecká skála - Rokytno | 11:55 - 13:00 | 11:40 | 11:45 - 13:00 |
| Rokytno - Tři Studně | 12:04 - 13:10 | 11:50 | 11:50 - 13:10 |
| Tři Studně - Cikháj | 12:10 - 13:27 | 12:00 | 12:00 - 13:30 |
| Cikháj - Kocanda - Herálec | 12:20 - 13:45 | 12:10 | 12:10 - 13:50 |
| Herálec - Brušovec - Milovy | 12:30 - 14:30 | 12:15 | 12:20 - 14:35 |
| Milovy - Čes. Milovy - Krásné - II/353 pendl | 12:48 - 15:00 | 12:40 | 12:40 - 15:05 |
| II/353 - Javorek - Líšná - Vřišť - II/354 | 13:03 - 15:35 | 12:50 | 12:55 - 15:35 |
| II/354 - Dědina - Pasecká skála - Rokytno | 13:16 - 15:55 | 13:10 | 13:10 - 15:55 |
| Rokytno - Vlachovice | 13:25 - 16:10 | 13:15 | 13:20 - 16:10 |
| Vlachovice - Vयोočina Aréna | 13:30 - 16:25 | 13:25 | 13:25 - 16:25 |
| Vयोočina Aréna - cíl | 13:40 - 16:30 | | |

| km tratě | poznámka |
|--------------|---------------------|
| 0 - 3,5.km | podřízení do 10min. |
| 3. - 11.km | průběžná uzávěra |
| 11. - 17.km | průběžná uzávěra |
| 17. - 21.km | průběžná uzávěra |
| 21. - 29.km | průběžná uzávěra |
| 29. - 36.km | průběžná uzávěra |
| 36. - 42.km | průběžná uzávěra |
| 42. - 46.km | průběžná uzávěra |
| 46. - 53.km | průběžná uzávěra |
| 53. - 60.km | průběžná uzávěra |
| 60. - 72.km | průběžná uzávěra |
| 72. - 82.km | průběžná uzávěra |
| 82. - 90.km | průběžná uzávěra |
| 90. - 96.km | průběžná uzávěra |
| 96. - 98.km | průběžná uzávěra |
| 98. - 101.km | průběžná uzávěra |

103,0. km

LIMIT - možné zkrácení do cíle

cíl: průměr 18,5 km/h



Svratka

Nové Město na Moravě

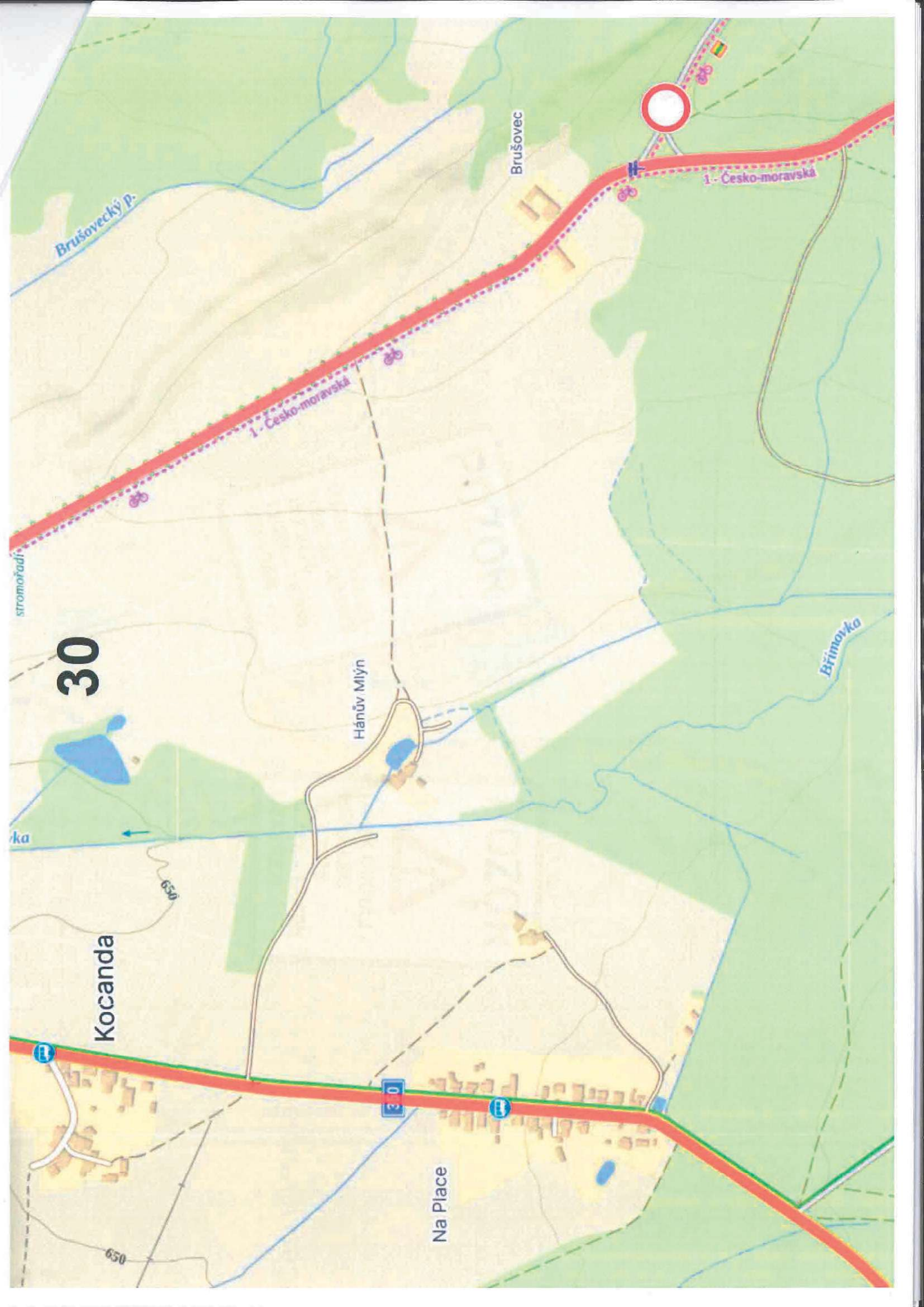
CHKO Žďárské vrchy

Žďár nad Sázavou

7:27 h
103,1 km

1.5 km

am.cz-ais, 2026 (aktualizace)



Brušovecký p.

Brušovec

1. Česko-moravská

1. Česko-moravská

stromořadí

30

Hánův Mlýn

Břimovka

ka

650

Kocanda

Na Place

650





POZOR
ÚSEK HERÁLEC -
odbočka MILOVY
18.7.2026
12:20h - 14:35h
UZAVŘEN

POZOR
ÚSEK CIKHAJ -
HERÁLEC
18.7.2026
12:10h - 13:50h
UZAVŘEN

30

31

Moravský Herálec

Český Herálec

Bahňitý ryb.
(Hat'ák)

Kučírky
659

Svratka

Kopan

Kopar

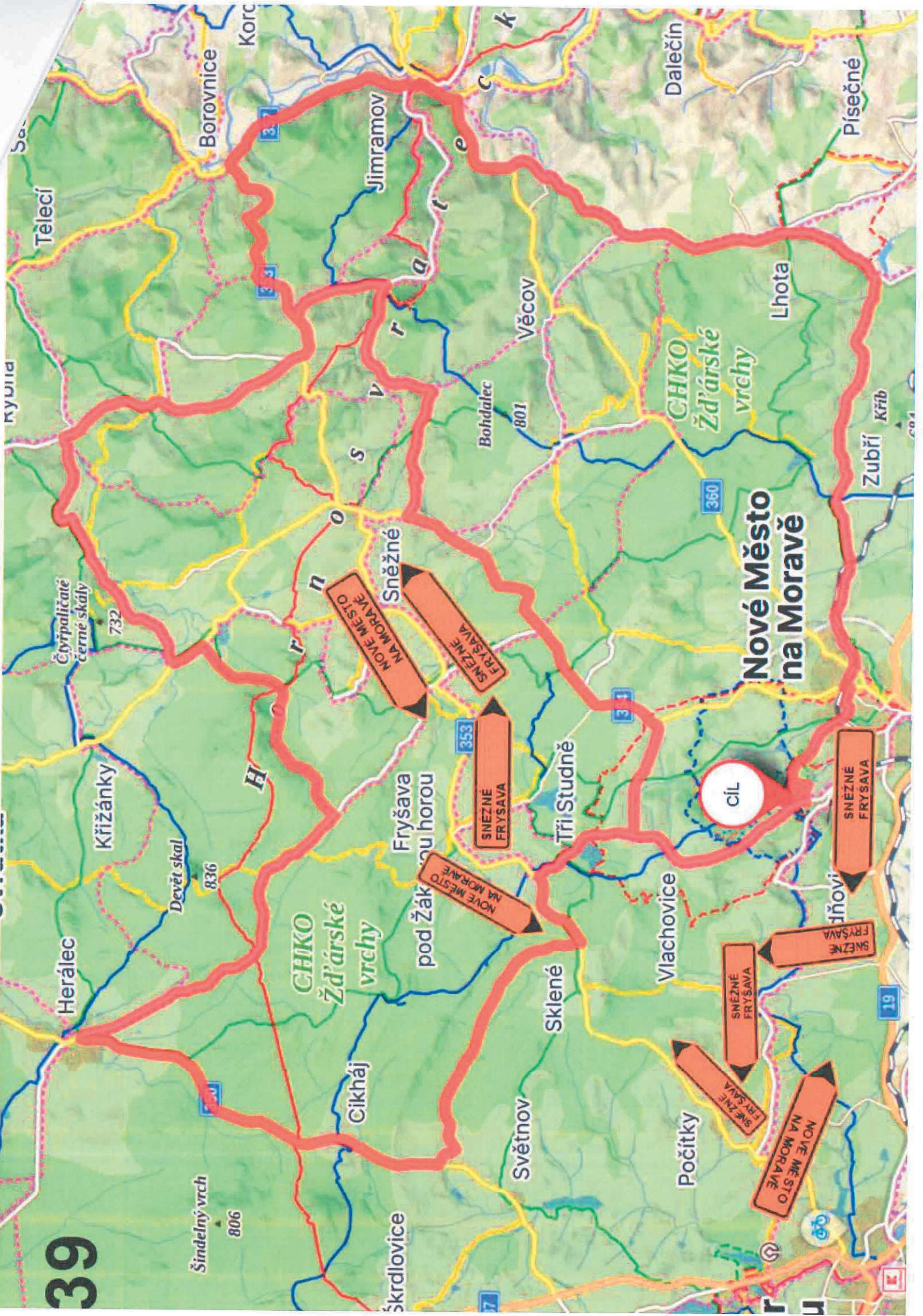
650

650

4180

650

Idov



Nové Město na Moravě

CÍL

CHKO Žďárské vrchy

NOVÉ MĚSTO NA MORAVĚ

SNEŽNÉ FRYŠAVA

NOVÉ MĚSTO NA MORAVĚ

SNEŽNÉ FRYŠAVA

SNEŽNÉ FRYŠAVA

NOVÉ MĚSTO NA MORAVĚ

SNEŽNÉ FRYŠAVA

Fryšava pod Žákou horou

Tři Studně

Vlachovice

Sklené

Světňov

Počitky

Cíkháj

Herálec

Křížánky

Devět skal

Sněžné

Věcov

Lhota

CHKO Žďárské vrchy

Zubří

Jimramov

Borovnice

Dalečín

Písečné

Šindelný vrch 806

Čtyřpalcové černé skály 732

7

360

353

31

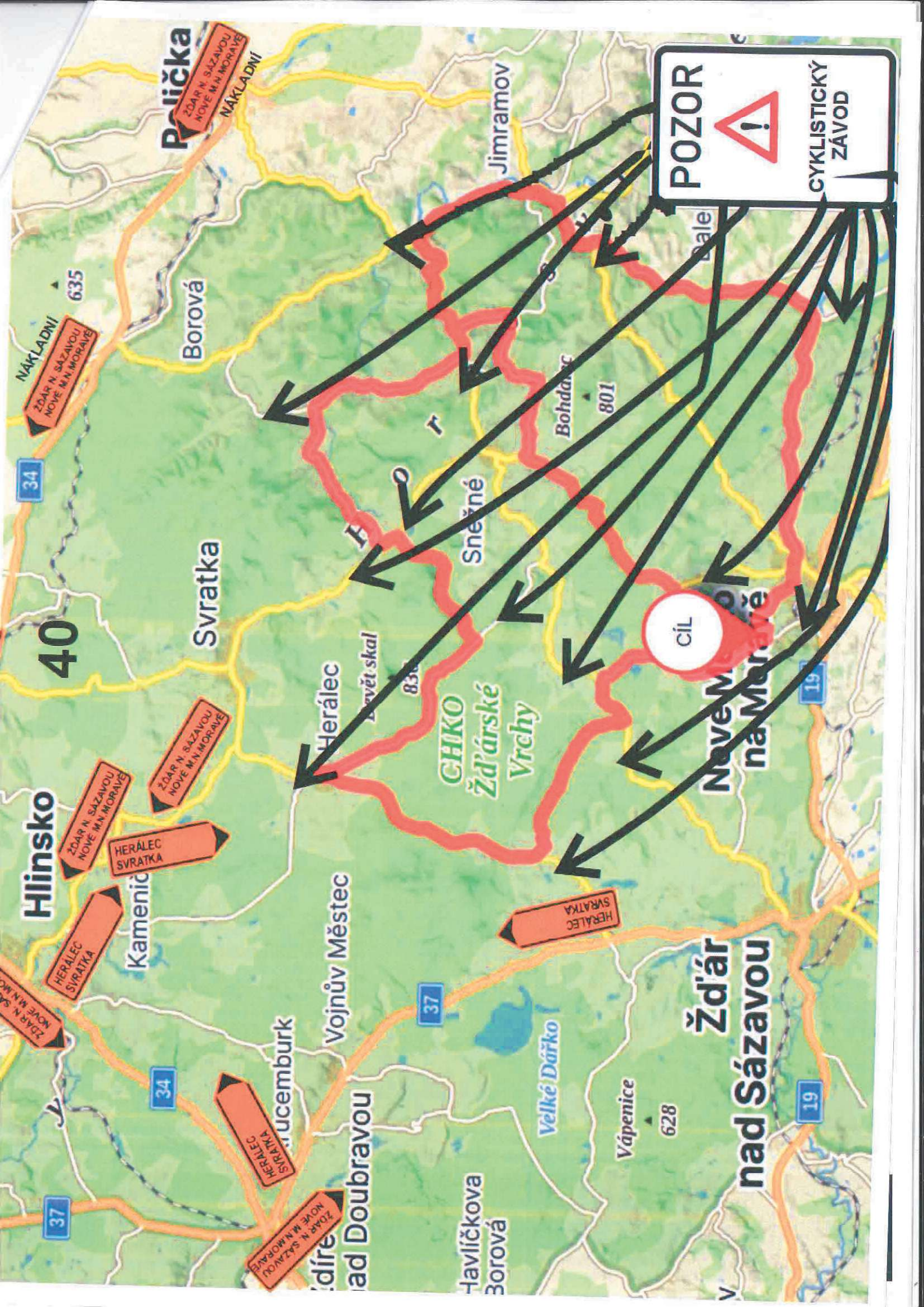
19

37

31

20

E



POZOR

CYKLISTICKÝ ZÁVOD

cíl

CHKO Žďárské vrchy

40

Hlinsko

Palička

Borová

Jimramov

Svratka

Sněžné

Bohdanec

Herálec

Kamenička

Vojnův Městec

Žďár nad Sázavou

Trucemburk

Ždírec nad Doubravou

Velké Dářko

Vápenice

Havlíčkova Borová

NAKLADNÍ
ZDAR N. SAZAVOU
NOVE M. N. MORAVE

HERÁLEC SVRATKA
ZDAR N. SAZAVOU
NOVE M. N. MORAVE

HERÁLEC SVRATKA
ZDAR N. SAZAVOU
NOVE M. N. MORAVE

HERÁLEC SVRATKA
ZDAR N. SAZAVOU
NOVE M. N. MORAVE

ZDAR N. SAZAVOU
NOVE M. N. MORAVE

NAKLADNÍ
ZDAR N. SAZAVOU
NOVE M. N. MORAVE

HERÁLEC SVRATKA
ZDAR N. SAZAVOU
NOVE M. N. MORAVE

HERÁLEC SVRATKA

HERÁLEC SVRATKA

ZDAR N. SAZAVOU
NOVE M. N. MORAVE