PLOCHY S ROZDÍLNÝM ZPŮSOBEM VYUŽITÍ

ÚZEMNÍ ZÁSAHOVÉ JEVY		
stávající	změna	vymezení

nad plochou v určitých plochách s rozdílným způsobem využití (mimo zastavěné území) (barvy)

- Plochy bydlení v rodinných domech (BR)
- Plochy bydlení v bytových domech (BD)
- Plochy rekreace rodinné (RR)
- Plochy rekreace hromadné (RH)
- Plochy občanského vybavení (O)
  - 4 veřejné spřeba a administrativa
  - 5 ubytování, stravování, služby
  - 6 obchodní prodej, ubytování a stravování
  - 8 kulturní a společenské zařízení
  - 9 zdravotnictví
  - 10 veřejství vůžky
  - 11 kulturní a společenské zařízení
  - 1 Mnoohúčelová se sport
  - 4 nevýrobní služby
- Plochy veřejných prostranství (VP)
- Plochy smíšené obytné (SO)
- Plochy dopravní infrastruktury silniční (DS)
  - 5 stavby a zařízení pozemních komunikací
  - 8 stavby a zařízení pro dopravu v klidu
- Plochy technické infrastruktury (TI)
  - 4 čistírny a odvádění odpadních vod
  - 5 zařízení pro výrobu energií
  - 6 zhodnocení odpadu
  - 7 telekomunikace
  - 8 zhodnocení vodu
- Plochy výroby drobné (VD)
- Plochy výroby zemědělské (VZ)
- Plochy výroby průmyslové (VI)
- Plochy zeleně izolační (ZI)
- Plochy vodní a vodohospodářské (VH)
- Plochy zemědělské - trvalé travní porosty (ZL)
- Plochy zemědělské - orná půda (ZO)
- Plochy zemědělské - zahrady a sady (ZZ)
- Plochy lesní (L)
- Plochy přírodní (P)
  - 1 na pozemcích PUPFL
  - 2 na pozemcích vodní plochy
  - 4 na pozemcích vodní plochy
  - 5 na pozemcích ZPF
- Plochy smíšené nezast. území (SN)
- Plochy smíšené nezast. úz. ve Zastavě CHKO (SZ)
  - 1 na pozemcích PUPFL
  - 2 na pozemcích vodní plochy
  - 4 na pozemcích vodní plochy
  - 5 na pozemcích ZPF

DOPRAVNÍ ZAŘÍZENÍ

ÚZEMNÍ ZÁSAHOVÉ JEVY		
stávající	změna	vymezení

- Silnice II. třídy
- Silnice III. třídy
- Místní komunikace
- Účelová komunikace
- Pěší komunikace
- Autobusová zastávka
- Parkoviště
- Řadové garáže

HRANICE, OCHRANNÁ A BEZPEČNOSTNÍ PÁSMA, ZVLÁŠTNÍ PLOCHY

ÚZEMNÍ ZÁSAHOVÉ JEVY		
stávající	změna	vymezení

nad plochou v určitých plochy s rozdílným způsobem využití (mimo zastavěné území) (barvy)

- Hranice řešeného území
- Hranice katastrálního území
- Hranice zastavěného území (10.4.2009)
- Hranice zastavitelné plochy
- Hranice přestavbové plochy
- Hranice ostatních ploch se změnou v území
- Ochr. pásmo vyvýšených a zvýšených přechodů a vyvýšených křižovatek
- Ochr. pásmo nerušivých a zvláště chráněné a vyvýšených rozhledové (dle řešení OP)
- Prostor pro létání v malých a přízemních výškách
- OP lékařských leteckých pozemních zařízení
- Ochranné pásmo vodního zdroje I. stupně
- Ochranné pásmo vodního zdroje II. stupně
- Ochranné pásmo vodního zdroje III. stupně
- Hranice zájmového území Q 100
- Bezpečnostní pásmo VTL plynovodu
- Bezpečnostní pásmo anodového uzemnění
- Průzkumné kachlice
- Poddolované území

PLOCHY ÚSES

- Nadregionální biocentrum částečně funkční
- Nadregionální biokoridor funkční
- Regionální biocentrum částečně funkční
- Lokální biocentrum částečně funkční
- Lokální biokoridor částečně funkční

PŘÍRODNÍ A KULTURNÍ HODNOTY

- Kulturní památka
- Plochy zvýšeného památkového zájmu
- Zelena půdorysu stávajících pozemních objektů
- Woda a prvky přírodních důležitých potoků
- Woda a prvky nepřírodních důležitých potoků a výtoků
- Zeleň rozptýlená

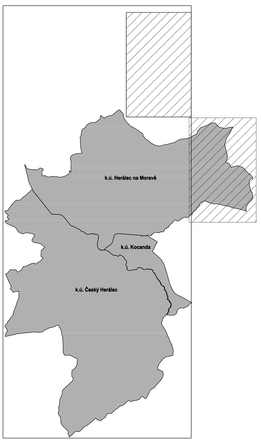

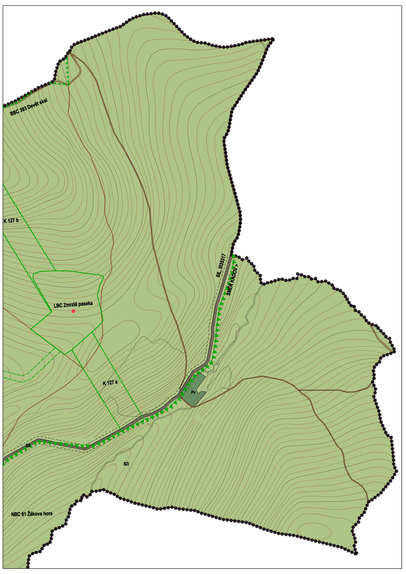

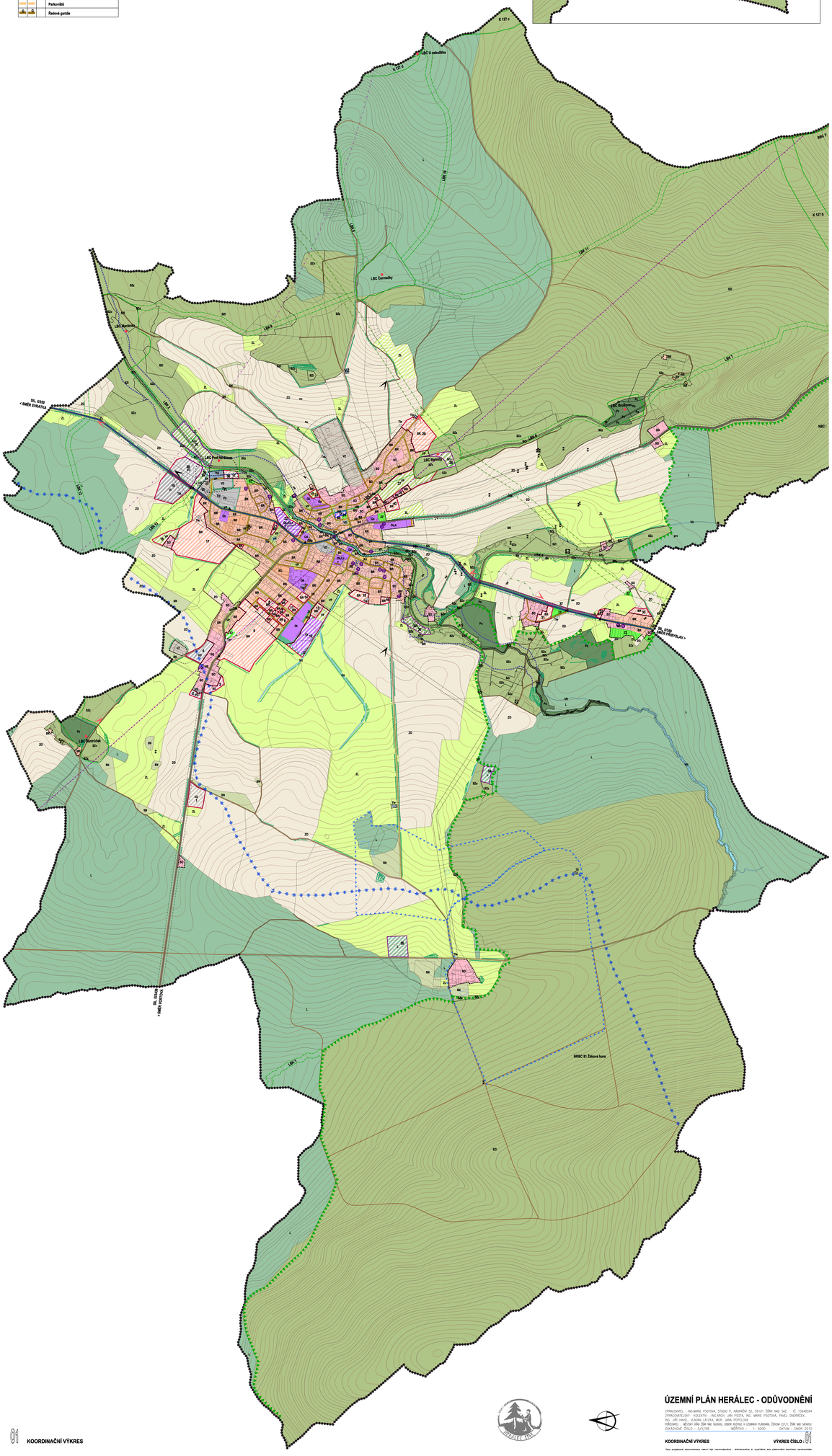

ÚZEMNÍ PLÁN HERÁLEC - ODŮVODNĚNÍ

ZPRACOVATEL : ING.MARIE PSOTOVÁ, STUDIO P, NÁDRAŽNÍ 52, 50101 ŽÁMĚ NAD SÁZ. , IČ: 13048594
ZPRACOVATELSKÝ KOLEKTIV : ING.ARCH. JAN PSOTA, ING. MARIE PSOTOVÁ, FAKEL ONDRÁČEK, ING. JIŘÍ HAVEL, ULADIMIR LATOVA, MGR. JANA POPELOVÁ

PŘÍLOHY : KÓTOVÝ ZÁKL ZÁM MAP SOUHRN, OBER ROYALE A DOMINIKO RUNOVAN, ZÁKONA 233/1, ZÁM MAP SOUHRN
ZAKÁZKOVÉ ČÍSLO : 3/A/08 MĚŘÍTKO : 1: 5000 DATUM : ÚNOR 2010

KOORDINAČNÍ VÝKRES **VÝKRES ČÍSLO : 01**

Toto projektová dokumentace nesmí být rozmnožována - distribuována a využívána bez písemného souhlasu zpracovatele

02 **KOORDINAČNÍ VÝKRES**