PLOCHY S ROZDÍLNÝM ZPŮSOBEM VYUŽITÍ

barva	zobrazení	plocha	nad plochou s rozdílným způsobem využití zobrazení podmínkami změn
			Plochy bydlení v rodinných domech (BR)
			Plochy bydlení v bytových domech (BD)
			Plochy rekreace rodinné (RR)
			Plochy rekreace hromadné (RH)
			Plochy občanského vybavení (O) c veřejná správa a administrativa z zdravotní zařízení - nemocnice d obchodní prodej, ubytování a stravování k kulturní a společenská zařízení s sociální péče v veřejná služba t kulturní a společenská zařízení u tělovýchovy a sportu x veřejná služba
			Plochy veřejných prostranství (VP)
			Plochy smíšené obytné (SO)
			Plochy dopravní infrastruktury silniční (DS) k stezky a zařízení pozemních komunikací l stezky a zařízení pro lyžiaře v klidu
			Plochy technické infrastruktury (TI) k čištění a ukládání odpadních vod n výroba a rozvod tepelné energií p zásobování plynem t telekomunikace z zásobování vodou
			Plochy výroby drobné (VD)
			Plochy výroby zemědělské (VZ)
			Plochy výroby průmyslové (VI)
			Plochy zelené soukromé (ZS)
			Plochy vodní a vodohospodářské (VH)
			Plochy vodní a vodohospodářské - specifické (WX)
			Plochy zemědělské - trvalé trávní porosty (ZL)
			Plochy zemědělské - orná půda (ZO)
			Plochy zemědělské - zahrady a sady (ZZ)
			Plochy lesní (L)
			Plochy přírodní (P) n na pozemcích PUPFL s na pozemcích vodní plochy t na pozemcích ZPF plocha v na pozemcích ZPF
			Plochy smíšené nezast. území (SN)
			Plochy smíšené nezast. úz. ve 2.zóně CHKO (SZ) z na pozemcích PUPFL s na pozemcích vodní plochy t na pozemcích ZPF

DOPRAVNÍ ZAŘÍZENÍ

barva	zobrazení	plocha	
			Silnice II. třídy
			Silnice III. třídy
			Místní komunikace
			Účelová komunikace
			Pěší komunikace
			Autobusová zastávka
			Parkoviště
			Řadové garáže

HRANICE, OCHRANNÁ A BEZPEČNOSTNÍ PÁSMA, OSTATNÍ

barva	zobrazení	plocha	nad plochou s rozdílným způsobem využití zobrazení podmínkami změn
			Hranice řešeného území
			Hranice katastrálního území
			Hranice zastavěného území k datu 25.08.2020
			Hranice zastavitelné plochy
			Hranice ploch přestavby
			Hranice ostatních ploch se změnou v území
			Ochr. pásmo nadzemních a podzemních předpisů a spotřebních rozvodů
			Ochranné pásmo silnic II. a III. třídy
			Prostor pro lékaře v malých a středních výškách
			Ochr. pásmo elektronického komunikačního zařízení vojenského Ministerstva
			Ochranné pásmo vodního zdroje I. stupně
			Ochranné pásmo vodního zdroje II. stupně
			Hranice zájmového území Q 100
			Bezpečnostní pásmo VTL plynovodu
			Bezpečnostní pásmo snížené ochrany VTL plynovodu
			Vysokotlaký plynovod
			Středotlaký plynovod
			Zařízení snižovního zámezí VTL plynovodu
			Radiolinková trasa
			Průzkumná kachlička
			Podzemovené území
			Vzdálenost 50 m od hranice lesa
			Limity hranice negativních vlivů od areálů zemědělské výroby
			Limity hranice negativních vlivů od ČOV
			Hranice záchrany prolitpovodňových opatření (aktivní ZAP ZAP II zóna nad Bílpinou, Povodí Moravy s.e.)

PLOCHY ÚSES

barva		
		Nadregionální biocentrum částečně funkční
		Nadregionální biokoridor funkční
		Regionální biocentrum částečně funkční
		Lokální biocentrum částečně funkční
		Lokální biokoridor částečně funkční

PŘÍRODNÍ A KULTURNÍ HODNOTY

barva		
		Kulturní památka
		Plochy zvýšeného paleokulturního zájmu
		Zákres jednotlivých vlastnických pozemních objektů
		Místa a směry přírodních dálkových pohledů a výhledů
		Místa a směry nepřírodních dálkových pohledů a výhledů
		Záměr rozptýlená
		Vlastivěd hrob, pietní místo
		Území možných archeologických nálezů
		Platní pásmo Mikulova
		Staré ekologické zátěže

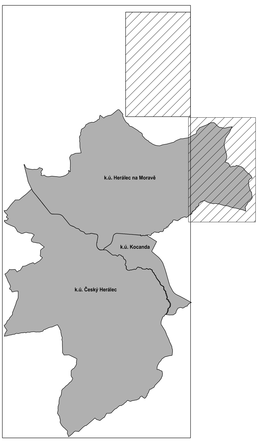

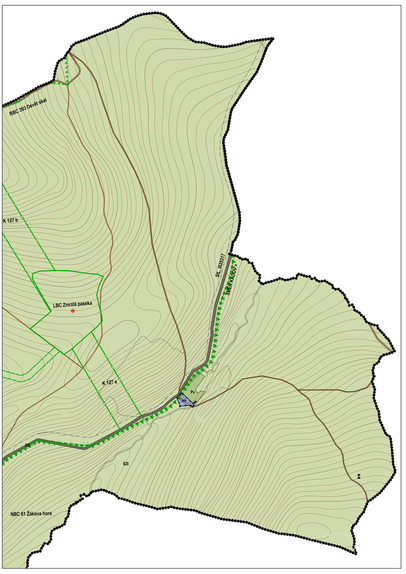

P O Z N Á M K A :

Řešené území se nachází v zájmovém území elektronického komunikačního zařízení MO-ČR na stanovišti Turatsuch (GAP - jev 81, zaspoint č. 1010), které je nutno respektovat podle ustanovení § 44 zákona č. 49/1997 Sb. o civilním letectví a o změnách a doplnění zákona č. 455/1991 Sb. o podnikání zhruba jako celek velikosti 700 m; do 5 km od stanoviště nelze přijímat stanice radiových zařízení, elektronických zařízení možitelných operátorů a podobných technologií v pásmu 1900 MHz. V tomto vymezením území (dle ustanovení § 175 odst. 1 zákona č. 183/2006 Sb. o územním plánování a stavebním řádu) lze vydat územní rozhodnutí a povolit nebo ověřovat nadzemní stavby pro na základě stanoviska MO-ČR.

Řešené území se nachází v zájmovém území MO-ČR - vojáckém prostoru pro létání v malých a přízemních výškách (GAP - jev 102, zaspoint č. 152/2014), který je nutno respektovat podle ustanovení § 44 zákona č. 49/1997 Sb. o civilním letectví a o změnách a doplnění zákona č. 455/1991 Sb. o podnikání zhruba jako celek velikosti 700 m; do 5 km od stanoviště nelze přijímat stanice radiových zařízení, elektronických zařízení možitelných operátorů a podobných technologií v pásmu 1900 MHz. V tomto vymezením území (dle ustanovení § 175 odst. 1 zákona č. 183/2006 Sb. o územním plánování a stavebním řádu) lze vydat územní rozhodnutí a povolit nebo ověřovat nadzemní stavby, výstavbu vodních, vodních staveb, vodních staveb dopravních a terénu, věrností obrazovky, speciálních staveb, nejvyšší výška 30 m, nevyžaduje stanovisko MO-ČR. V tomto vymezením území lze vydat stavební povolení, ohlášení, nejvyšší výška 30 m, nevyžaduje výstavby věrnostních obrazovek. Vyhlášení Ministerstva dopravy a spojů ČR o ochranném pásmu radiolokačního zařízení civilního letectví - 59 m n.t., ve vzdušném prostoru vyhlášením od země je nutno posoudit také výstavbu vrtnoště otevřeně. Výstavby a výsadby může být výškové omezena nebo zakázána.

Řešené území se nachází v ochranném pásmu přehledových systémů (OP RLP) - letecká stavba výstavě ochranného pásma (OPA - jev 103, zaspoint č. 103), které je nutno respektovat podle § 37 zákona č. 49/1997 Sb. o civilním letectví a o změnách a doplnění zákona č. 455/1991 Sb. o podnikání zhruba jako celek velikosti 700 m; do 5 km od stanoviště nelze přijímat stanice radiových zařízení, elektronických zařízení možitelných operátorů a podobných technologií v tomto území lze vydat územní rozhodnutí a povolit nebo ověřovat stavby jen na základě stanoviska stanoviska MO-ČR. Jedná se výstavbu (věrnost rekonstrukce a přestavbyí) nebo výsadbu (věrnost obnovy) vzrostlé zeleně, výstavbu vodních, vodních staveb, vodních staveb dopravních a terénu, věrností obrazovky, nejvyšší výška 30 m, nevyžaduje stanovisko MO-ČR. Jedná se výstavbu (věrnost rekonstrukce a přestavbyí) nebo výsadbu věrnostních elektráren a výškových staveb nad 30 m nad terénem a staveb horních dominanty v tomto výškové omezena nebo zakázána.

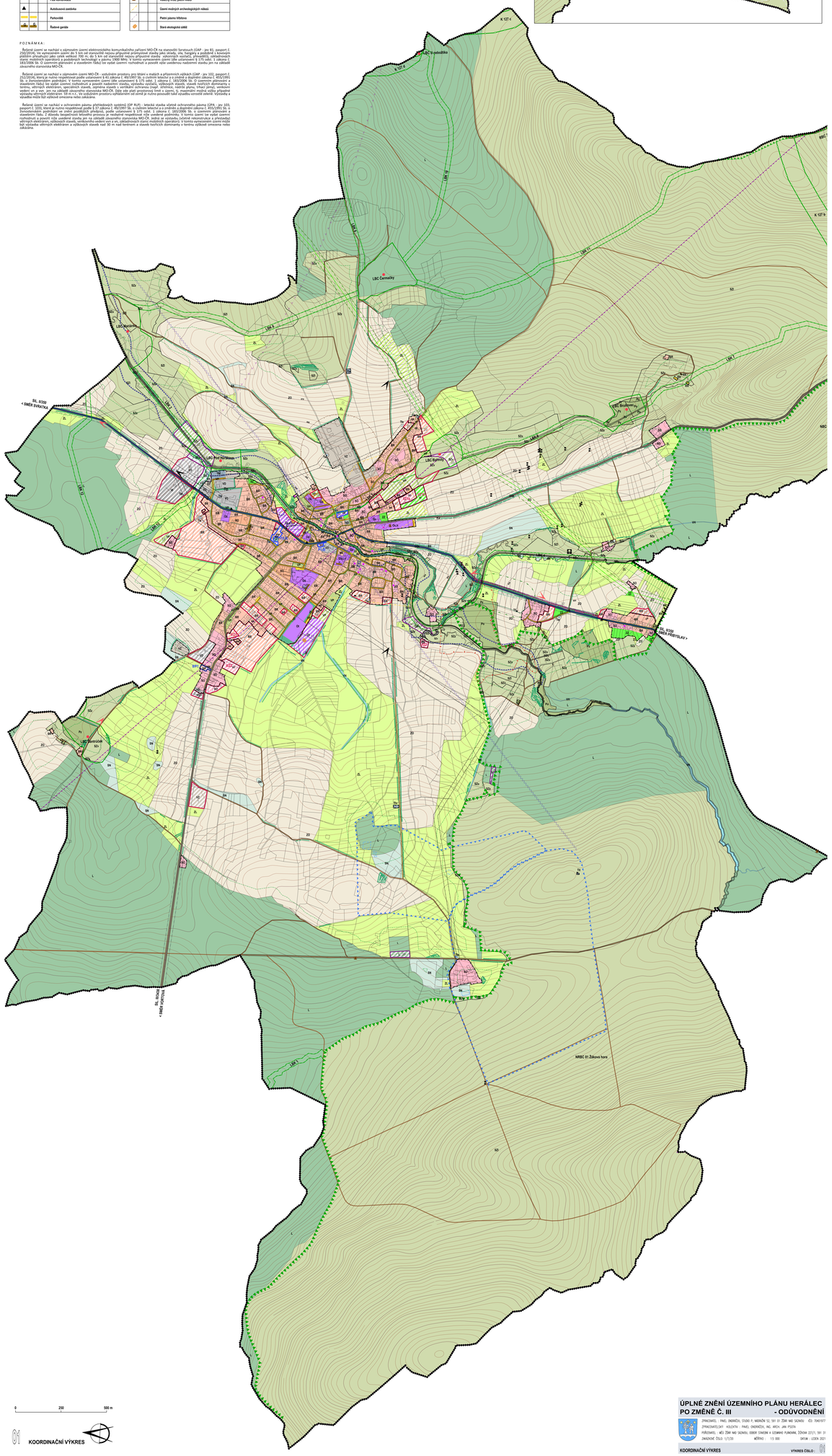
LBC 9 pekárňka
K 127 c
LBC 9
LBC 1
LBC Černovky
LBC Kocanda
LBC Bílpinka
LBC Bílpinka
LBC Bílpinka
LBC Bílpinka
LBC Pod Žákovou
LBC Bílpinka
LBC Bílpinka
LBC Bílpinka
LBC Bílpinka